



ประกาศเทศบาลตำบลบ้านเหลื่อม

เรื่อง ทางหลวงท้องถิ่น

ด้วย จังหวัดนครราชสีมา แจ้งว่า ได้รับแจ้งจากแขวงทางหลวงชนบท นครราชสีมา ได้ตรวจสอบความถูกต้องของเอกสารที่เทศบาลตำบลบ้านเหลื่อม อำเภอบ้านเหลื่อม ได้ขอลงทะเบียนเป็นทางหลวงท้องถิ่น จำนวน ๓ สายทาง แล้วปรากฏว่าเป็นไปตามแนวทางการลงทะเบียนทางหลวงท้องถิ่นรวมทั้งได้กำหนดรหัสสายทางให้แก่เทศบาลตำบลบ้านเหลื่อมแล้ว และจังหวัดนครราชสีมาพิจารณาแล้ว

เพื่อให้การดำเนินงานของเทศบาลตำบลบ้านเหลื่อมแล้วเป็นไปด้วยความเรียบร้อย จึงอาศัยอำนาจตามพระราชบัญญัติทางหลวง พ.ศ. ๒๕๓๕ แก้ไขเพิ่มเติมโดยพระราชบัญญัติทางหลวง (ฉบับที่ ๒) พ.ศ. ๒๕๔๙ มาตรา ๑๓(๓) อนุมัติให้เทศบาลตำบลบ้านเหลื่อม ลงทะเบียนเป็นทางหลวงท้องถิ่นได้ตามที่เสนอ จำนวน ๓ สายทาง ดังนี้

๑. ชื่อเส้นสายทาง นม.ถ.๔๐-๐๐๐๒ ถนนเทศบาล ๑ ชั้นทางนอกเขตเมืองหรือนอกเขตชุมชน ชั้นที่ ๔ ระยะทาง ๑.๙๗๐ กิโลเมตร ผิวจราจรประเภท ลาดยาง ความกว้างผิวจราจร ๖.๐๐ เมตร ไหล่ทางกว้าง ๑.๐๐ เมตร รัศมีเขตทางจากศูนย์กลางถนน ๔.๐๐ เมตร เขตทางกว้าง ๘.๐๐ เมตร (จากทางหลวง ๒๑๖๐ แยกที่ทำการไปรษณีย์บ้านเหลื่อม ถึง แยกทางหลวง ๒๓๖๙ ป้อมตำรวจแยกบ้านดอนเปล้า)

๒. ชื่อเส้นสายทาง นม.ถ.๔๐-๐๐๐๓ ถนนเทศบาล ๒ ชั้นทางนอกเขตเมืองหรือนอกเขตชุมชน ชั้นที่ ๖ ระยะทาง ๑.๙๕๐ กิโลเมตร ผิวจราจรประเภท คอนกรีตเสริมเหล็ก ความกว้างผิวจราจร ๕.๐๐ เมตร ไหล่ทางกว้าง ๑.๐๐ เมตร รัศมีเขตทางจากศูนย์กลางถนน ๓.๕๐ เมตร เขตทางกว้าง ๗.๐๐ เมตร (จากทางหลวง ๒๑๖๐ แยกบ้านหนองใหญ่ ถึงแยกทางหลวง ๒๓๖๙ บ้านเหลื่อม)

๓. ชื่อเส้นสายทาง นม.ถ.๔๐-๐๐๐๔ ถนนเทศบาล ๓ ชั้นทางนอกเขตเมืองหรือนอกเขตชุมชน ชั้นที่ ๖ ระยะทาง ๑.๖๙๐ กิโลเมตร ผิวจราจรประเภท คอนกรีตเสริมเหล็ก ความกว้างผิวจราจร ๕.๐๐ เมตร ไหล่ทางกว้าง ๑.๐๐ เมตร รัศมีเขตทางจากศูนย์กลางถนน ๓.๕๐ เมตร เขตทางกว้าง ๗.๐๐ เมตร (จากทางหลวง ๒๑๖๐ แยกบ้านดอนทอง ถึงแยกเข้าชุมชนร่วมคิดร่วมทำ ถนนเทศบาล ๑)

รายละเอียดตามแบบลงทะเบียนทางหลวงท้องถิ่น ทถ.๓ แผนที่แนวเส้นทางหลวงท้องถิ่น

จึงประกาศมาให้ทราบโดยทั่วกัน

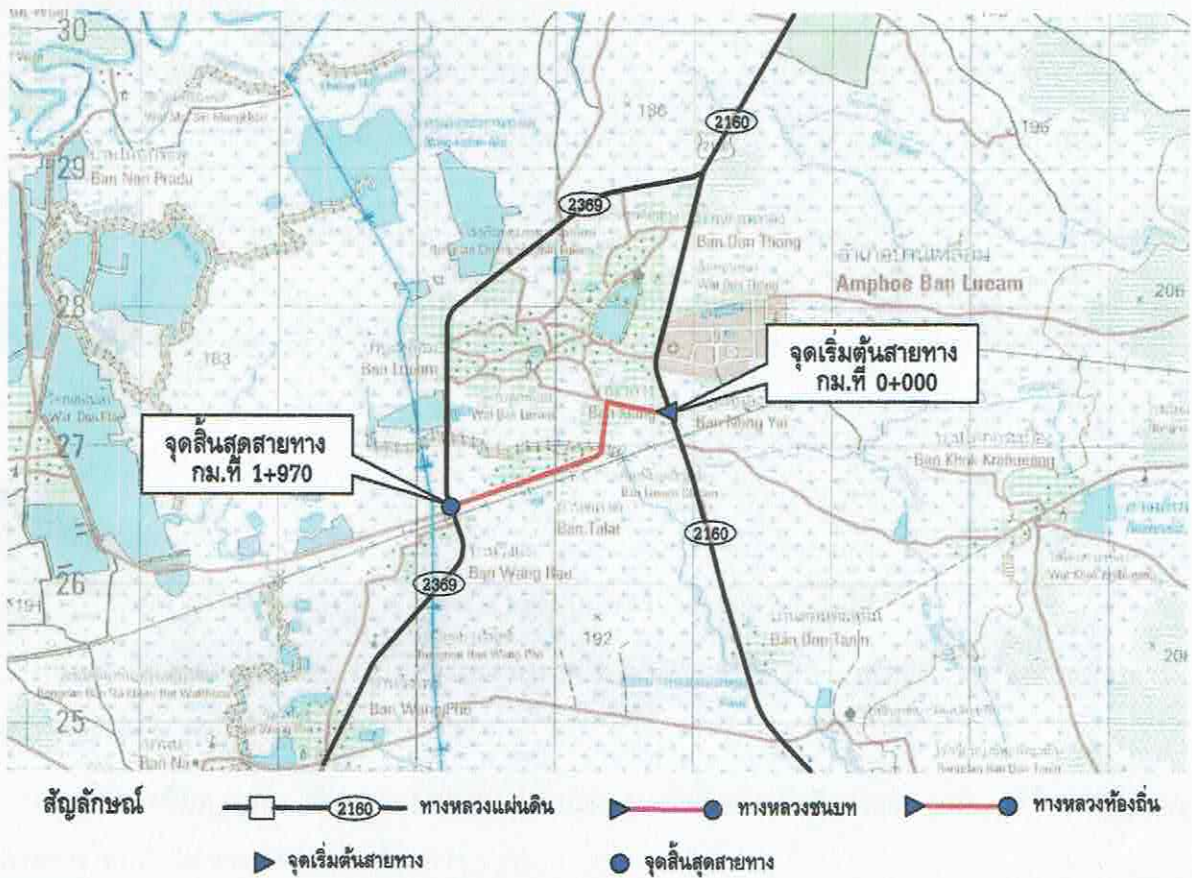
ประกาศ ณ วันที่ ๒๒ เมษายน พ.ศ. ๒๕๖๓


(นายสมคิด ฤาชา)

นายกเทศมนตรีตำบลบ้านเหลื่อม



แผนที่แนวเส้นทางหลวงท้องถิ่น ตำบลบ้านเหลื่อม อำเภอบ้านเหลื่อม จังหวัดนครราชสีมา

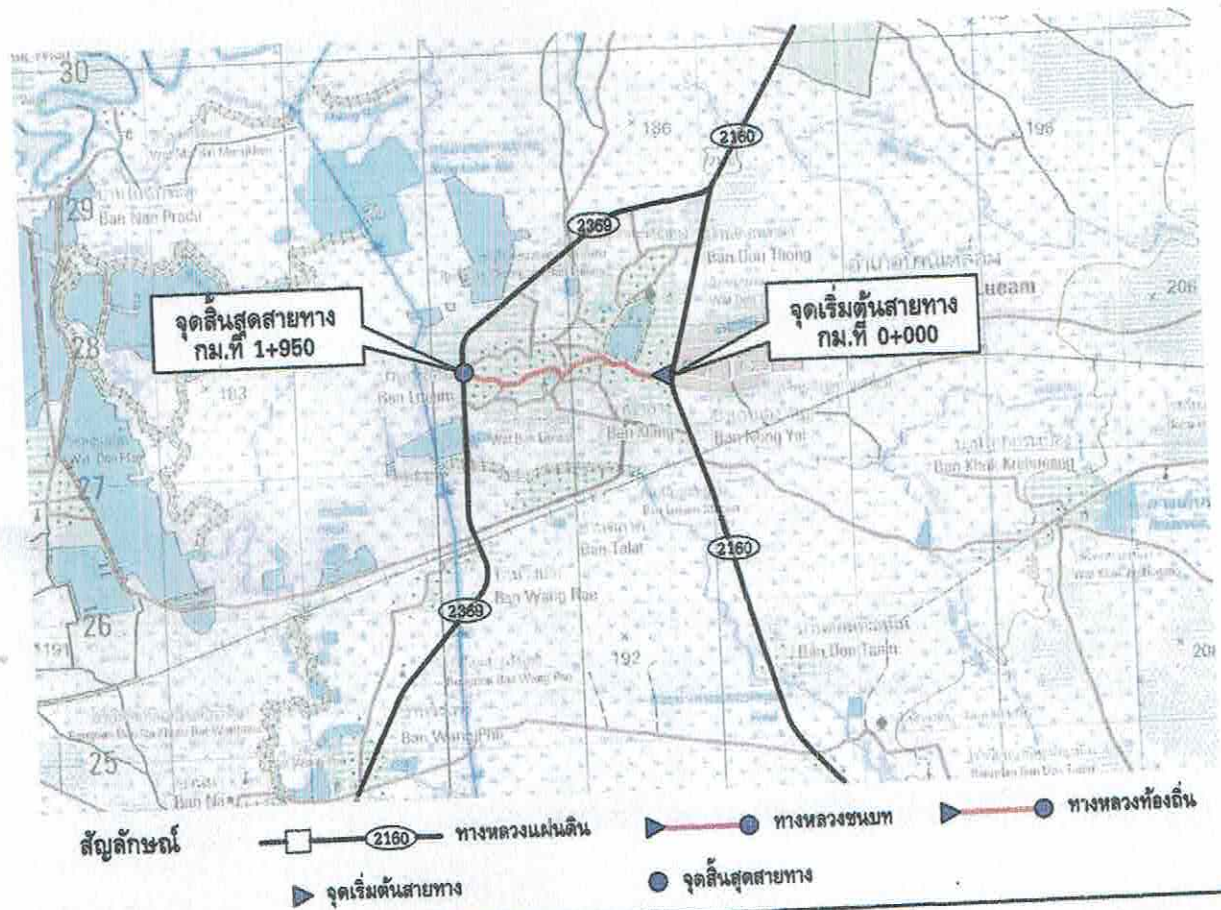


สายทาง เทศบาล 1 ตำบลบ้านเหลื่อม อำเภอบ้านเหลื่อม จังหวัดนครราชสีมา (ไปรษณีย์อำเภอบ้านเหลื่อม-ป้อมตำรวจ
แยกบ้านดอนเปล้า) ระยะทางรวม 1.970 กม. (ลาดยาง 1.970 กม.)



แผนที่แนวเส้นทางหลวงท้องถิ่น ตำบลบ้านเหลื่อม อำเภอบ้านเหลื่อม จังหวัดนครราชสีมา

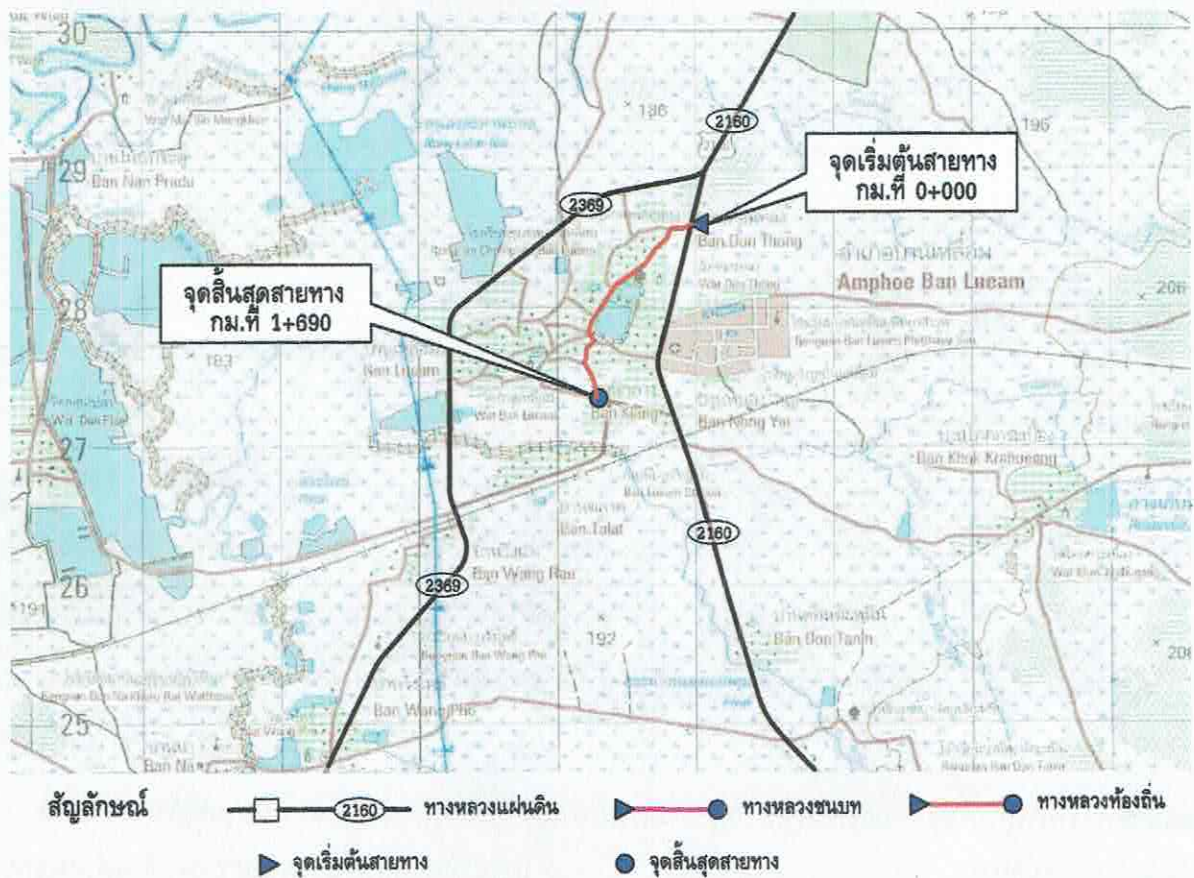
เหนือ



สายทาง เทศบาล 2 ตำบลบ้านเหลื่อม อำเภอบ้านเหลื่อม จังหวัดนครราชสีมา (แยกทางหลวง 2160 บ้านหนองใหญ่-แยกทางหลวง 2369) ระยะทางรวม 1.950 กม. (คอนกรีต 1.950 กม.)



แผนที่แนวเส้นทางหลวงท้องถิ่น ตำบลบ้านเหลื่อม อำเภอบ้านเหลื่อม จังหวัดนครราชสีมา



สายทาง เทศบาล 3 ตำบลบ้านเหลื่อม อำเภอบ้านเหลื่อม จังหวัดนครราชสีมา (แยกทางหลวง 2160 บ้านดอนทอง-แยกเข้าชุมชนร่วมคิดร่วมทำ) ระยะทางรวม 1.690 กม. (คอนกรีต 1.690 กม.)