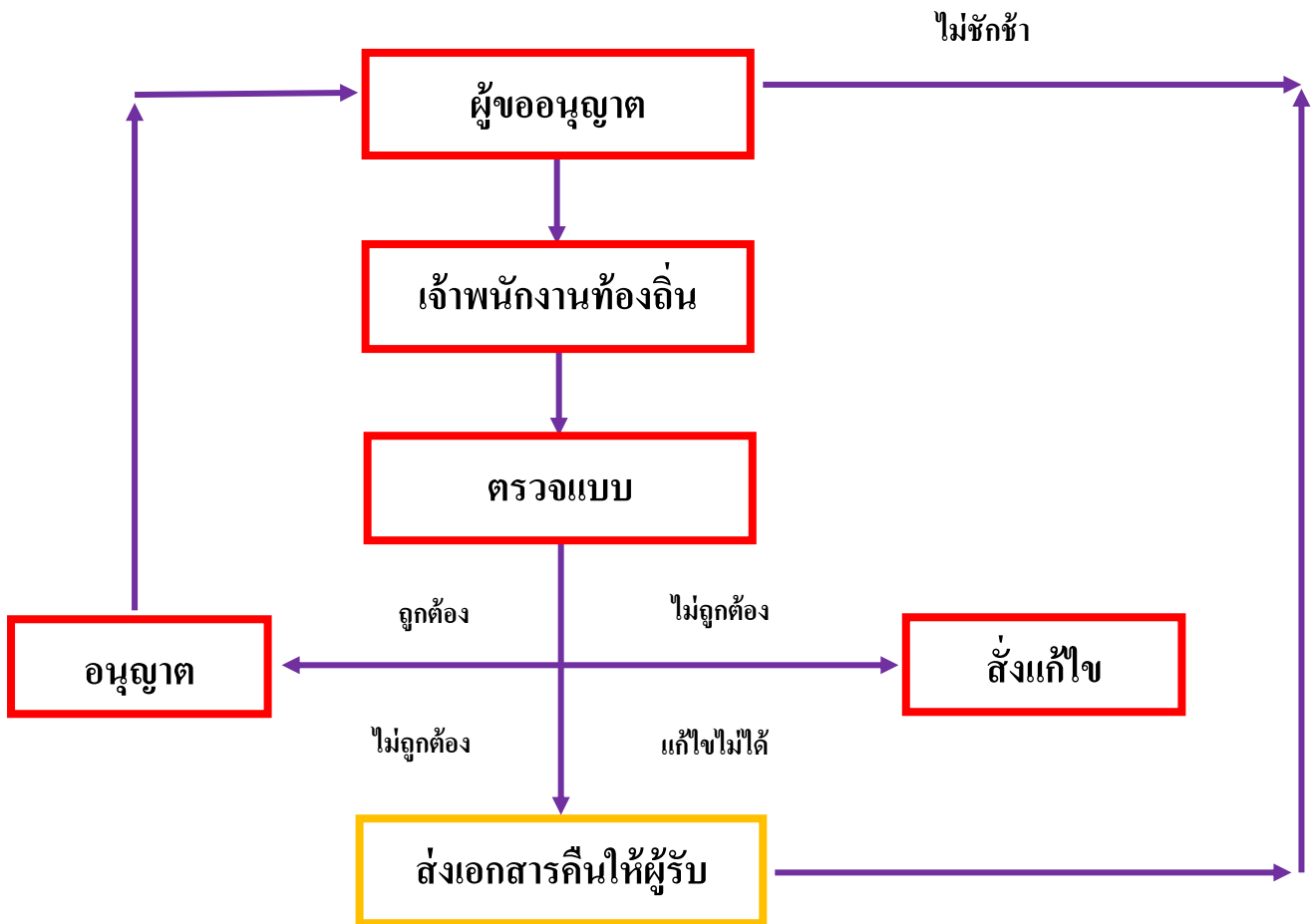


แผนภูมิขั้นตอนการขออนุญาต (ด้านโยธา)

ก่อสร้างอาคาร

กรณีแบบทั่วไป

กรณีแบบมาตรฐาน



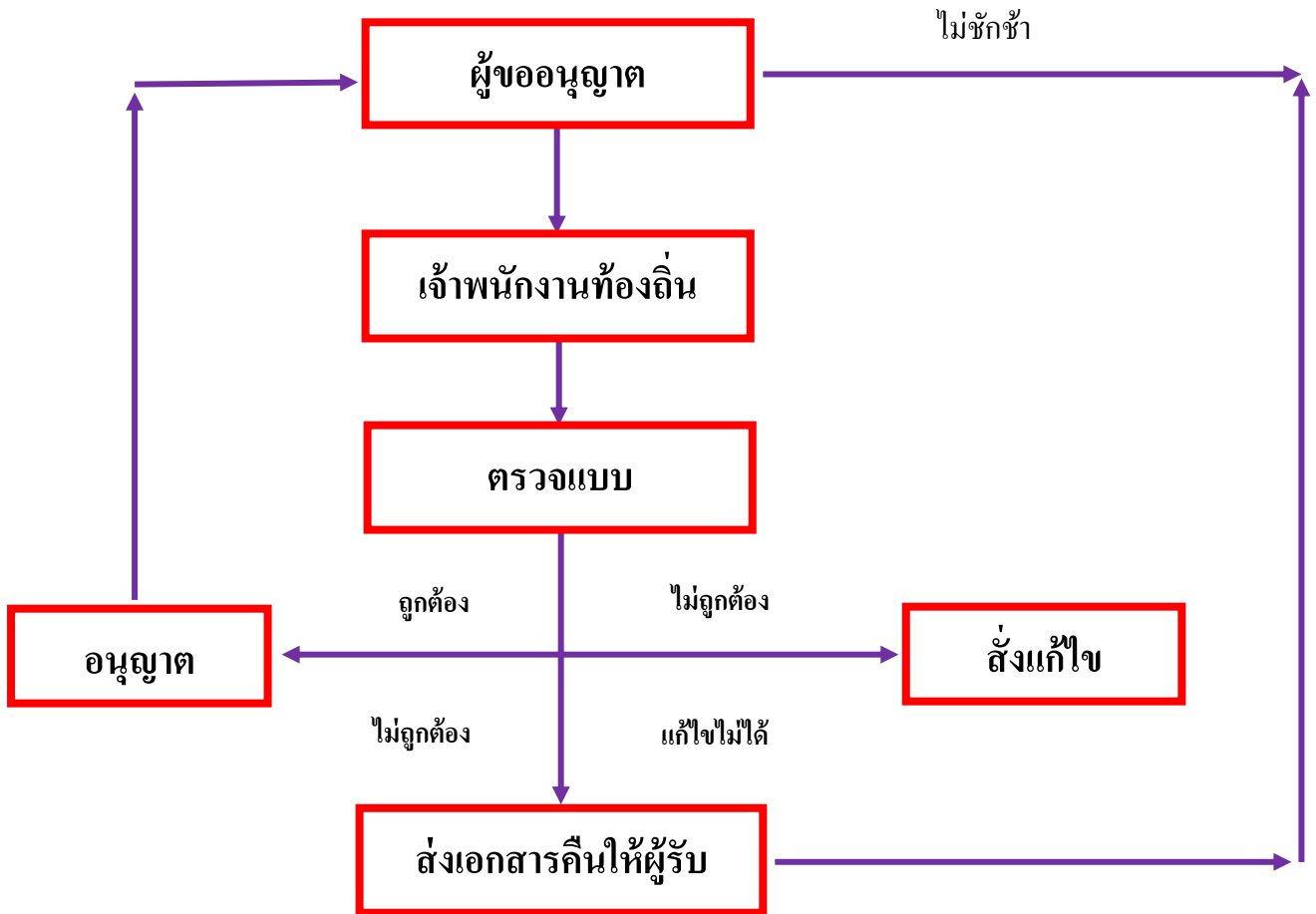
แผนภูมิขั้นตอนการขออนุญาต

(ด้านโยธา)

รื้อถอนอาคาร

ดัดแปลงอาคาร

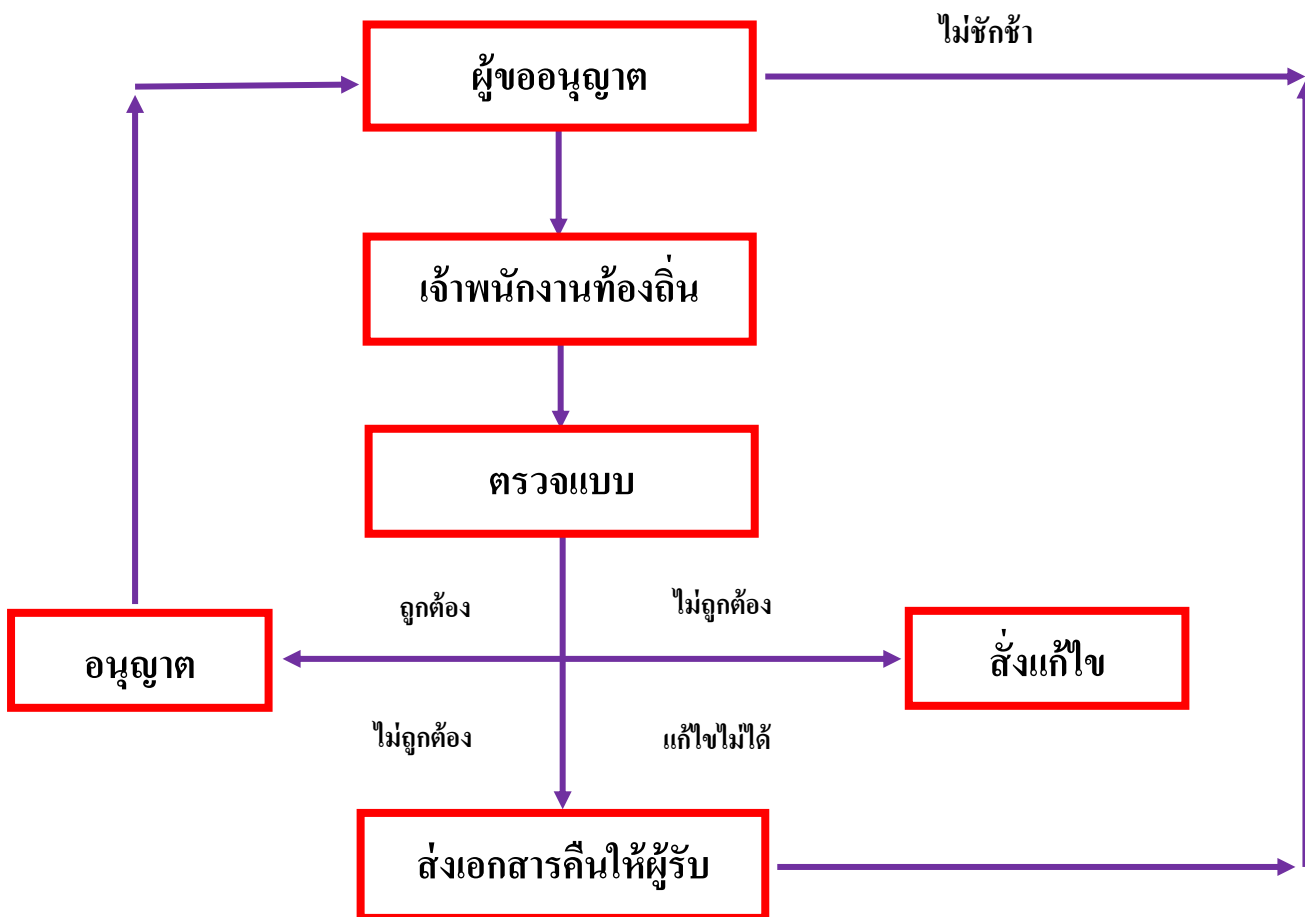
ขุดดินถมดิน



ลำดับที่	ชื่อหน่วยงาน	ระยะเวลา
1	ผู้ขออนุญาต	
2	เจ้าพนักงานท้องถิ่น	
3	ตรวจแบบ	
4	อนุญาต / สั่งแก้ไข / ส่งเอกสารคืนให้ผู้รับ	

แผนภูมิขั้นตอนการขออนุญาต (ด้านโยธา)

เคลื่อนย้ายอาคาร



ข้อมูลเบื้องต้น		วันที่
ชื่อผู้ขออนุญาต		
เลขที่ใบอนุญาต		
ใหม่หรือ		
สภาสาธารณะ		